KANTON AARGAU

DEPARTEMENT
BAU, VERKEHR UND UMWELT
Abteilung Wald

Walderhaltung

24.11.2021

Abnahme Ersatzaufforstung

Gemeinde: Kaisten
Rodungsgesuch Nr. BVUAW.1546

Erweiterung Mergelgrube Chinzhalde, Etappe 1

Datum Rodungsbewilligung: 21.09.2020

Datum Etappenfreigabe: 21.09.2020

Ersatzaufforstungsfläche Total: 863m²
Ersatzaufforstungsfläche Etappe: 3'063m²

Die folgenden Ersatzaufforstungen sind auszuführen bis: 31.12.2022

Flächenart	Gemeinde	Teilfläche-Nr.	Fläche	Bemerkung
Ersatzaufforstung	Kaisten	2	863	Parzelle Nr. 2437
Ersatzaufforstung	Kaisten	3	2'200	Parzelle Nr. 2437

Gemäss § 7 Abs. 3 des Waldgesetzes des Kantons Aargau vom 1. Juli 1997 versieht das zuständige Departement die Rodungsbewilligung mit den erforderlichen Auflagen und Bedingungen. Die Abteilung Wald bestätigt, dass die Ersatzaufforstungspflicht gemäss Rodungsbewilligung erfüllt wurde.

Die oben erwähnte Ersatzaufforstung wurde gemäss Bewilligung ausgeführt und am 24.08.2021 durch die Abteilung Wald abgenommen.

Datum: 24.11.2021

Unterschrift: A. Mäbi

Abteilung Wald
Kreisforstamt 1

Weitergeleitet an Vermessungsamt

Datum: 03.02.2022

Unterschrift:

Abteilung Wald
Sektion Walderhaltung

KANTON AARGAU

Amtliche Vermessung
Nachführungskreis Laufenburg

Gemeinde Kaisten
Änderung Waldareal
Plan zum Rodungsgesuch
Erweiterung Mergelgrube Chinzhalde
1:1000

Rodungsgesuch Nr. BVUAW: 1546

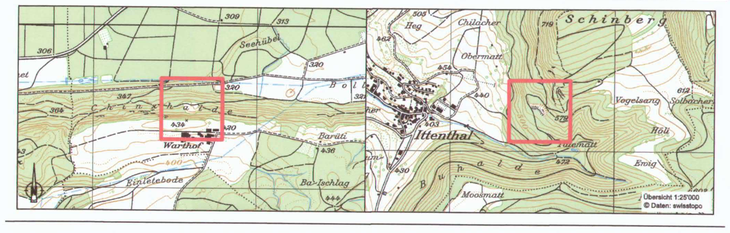

Legende:

- Waldareal
- Rodungsfläche
- Realersatz

Oliver Brem Nachführungsgeometer Kreis Laufenburg	Datum: 27.7.2020 Unterschrift:	NACHFÜHRUNGSGEOMETER KREIS LAUFENBURG
Die Gesuchstellerin / Der Gesuchsteller: Gemeinde Kaisten	Datum: 13.8.2020 Unterschrift:	Gemeinde Kaisten Forstbetrieb 5082 Kaisten
Rodungsbewilligung der Abteilung Wald vom:	Datum: 21.9.2020 Unterschrift:	

Flächen pro Grundstück
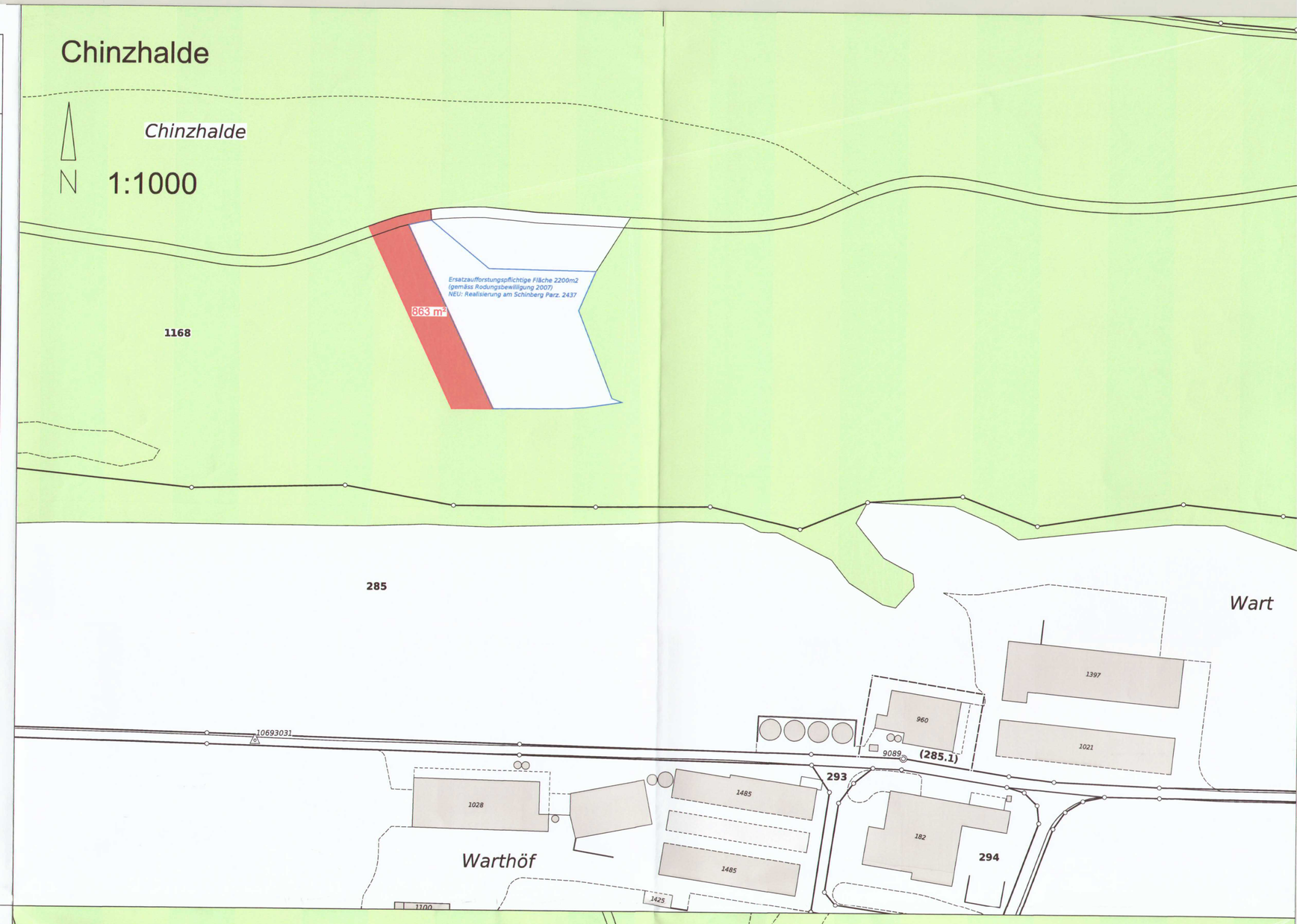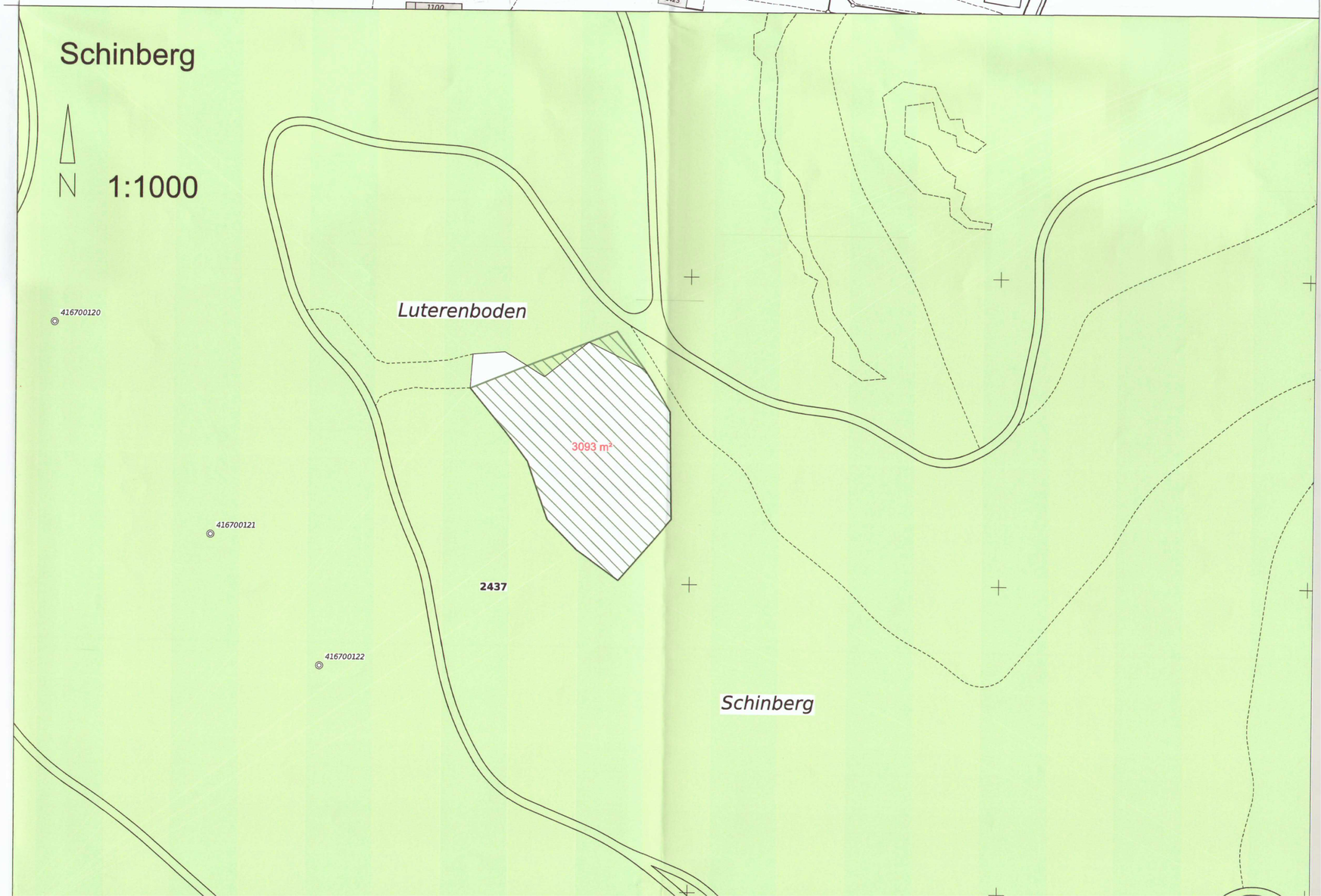
	Flächen in m²					
Grundstücksnummer	1168	2437				Summe
Rodungsfläche	3063					3063
Realersatz		3093				3093