KANTON AARGAU

DEPARTEMENT
BAU, VERKEHR UND UMWELT
Abteilung Wald

Walderhaltung

24.11.2021

Abnahme Rodung

Gemeinde: Kaisten
Rodungsgesuch Nr. BVUAW.1546

Erweiterung Mergelgrube Chinzhalde, Etappe 1

Datum Rodungsbewilligung: 21.09.2020

Datum Etappenfreigabe: 21.09.2020

Rodungsfläche Total: 863m²
Rodungsfläche Etappe: 863m²

Die folgenden Rodungen sind auszuführen bis: 31.12.2022

Flächenart	Gemeinde	Teilfläche-Nr.	Fläche	Bemerkung
Rodung	Kaisten	1	863	Parzelle Nr. 1168

Gemäss § 7 Abs. 3 des Waldgesetzes des Kantons Aargau vom 1. Juli 1997 versieht das zuständige Departement die Rodungsbewilligung mit den erforderlichen Auflagen und Bedingungen. Zur Ausführung der Rodung ist vorgängig die Abnahme der Rodungsgrenzen durch die Abteilung Wald erforderlich.

Die Rodungsgrenzen wurden gemäss Bewilligung eingemessen, verpflockt, mit einem festen Zaun abgegrenzt und am 25.11.2020 durch die Abteilung Wald abgenommen.

Datum: 24.11.2021

Unterschrift: A. Mäki

Abteilung Wald
Kreisforstamt 1

Weitergeleitet an Vermessungsamt

Datum: 03.02.2022

Unterschrift:

Abteilung Wald
Sektion Walderhaltung

KANTON AARGAU

Amtliche Vermessung
Nachführungskreis Laufenburg

Gemeinde Kaisten
Änderung Waldareal
Plan zum Rodungsgesuch
Erweiterung Mergelgrube Chinzhalde
1:1000

Rodungsgesuch Nr. BVUAW: 1546

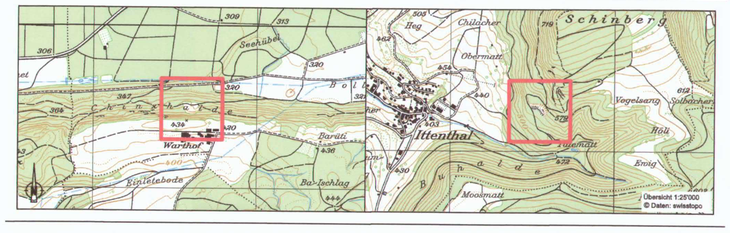

Legende:

- Waldareal
- Rodungsfläche
- Realersatz

Oliver Brem Nachführungsgeometer Kreis Laufenburg	Datum: 27.7.2020 Unterschrift:	NACHFÜHRUNGSGEOMETER KREIS LAUFENBURG
Die Gesuchstellerin / Der Gesuchsteller: Gemeinde Kaisten	Datum: 13.8.2020 Unterschrift:	Gemeinde Kaisten Forstbetrieb 5082 Kaisten
Rodungsbewilligung der Abteilung Wald vom:	Datum: 21.9.2020 Unterschrift:	

Flächen pro Grundstück
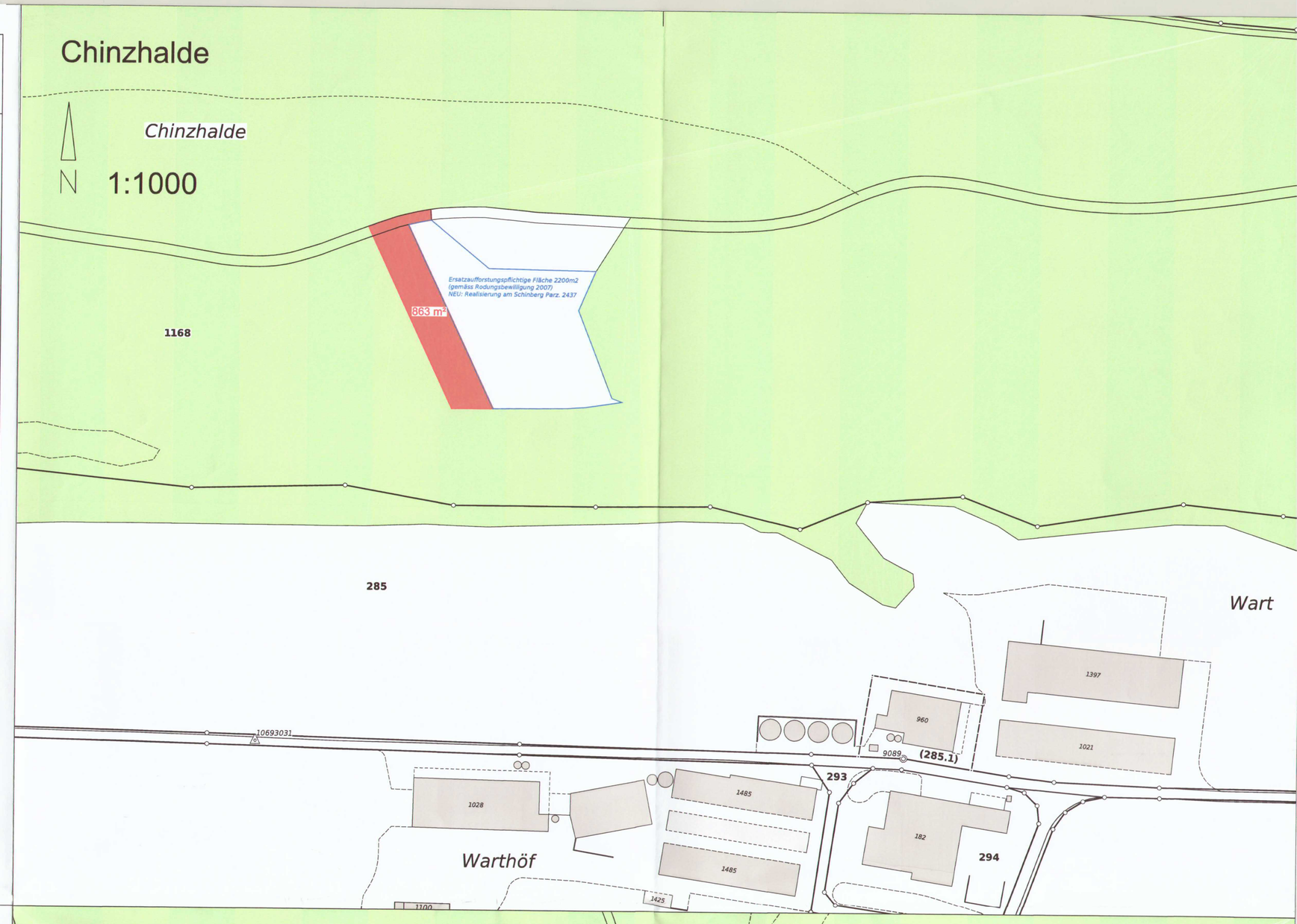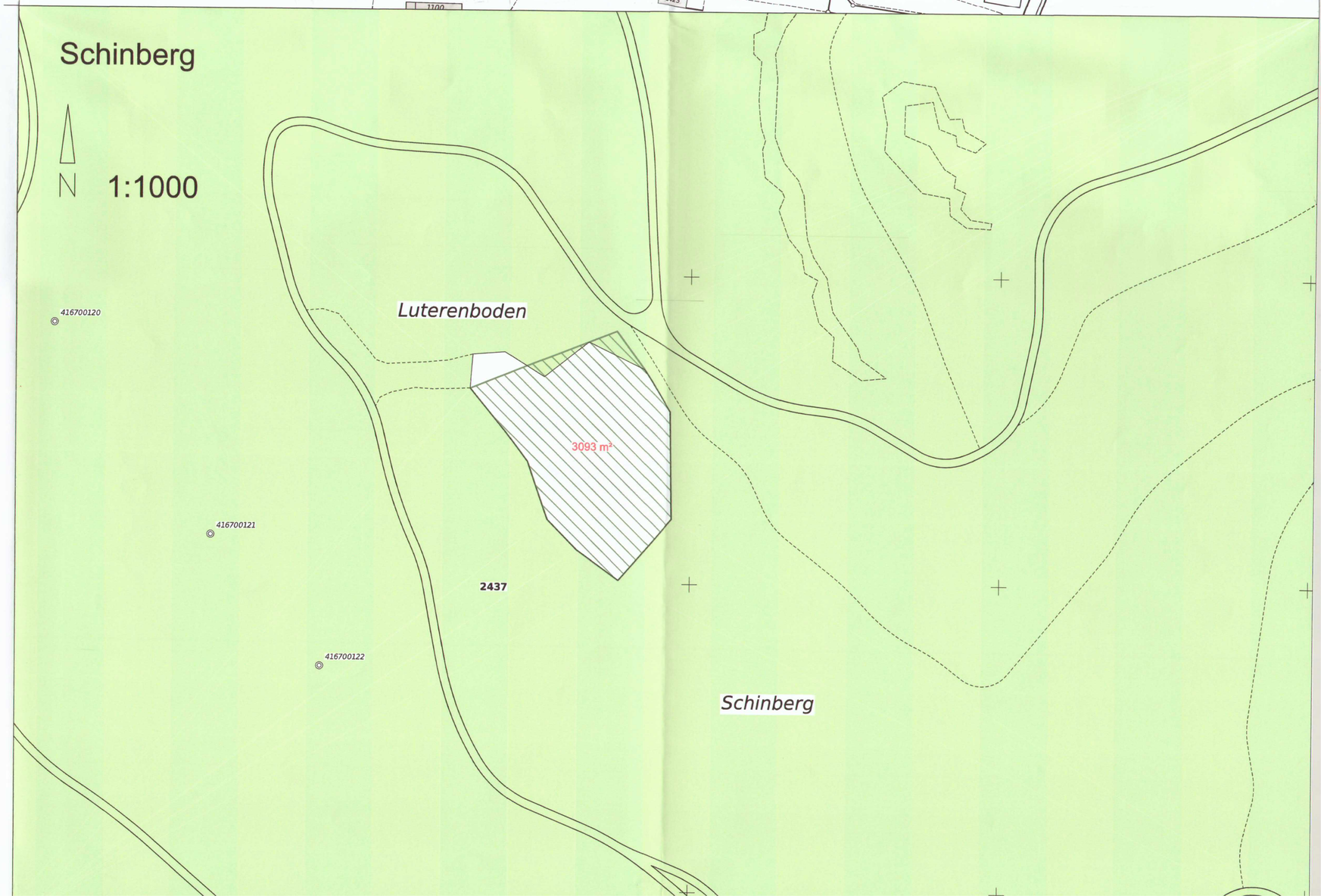
	Flächen in m²					
Grundstücksnummer	1168	2437				Summe
Rodungsfläche	3063					3063
Realersatz		3093				3093