STADT KLINGNAU

Kt. Aargau

ERSCHLIESSUNGSPLAN FÖHRENWEG 2002

gemäss § 17 BauG

Baudepartement Kanton Aargau
Abteilung Raumentwicklung

Situationsplan 1:500

Weiterer Bestandteil des Erschliessungsplanes:

Planungsbericht

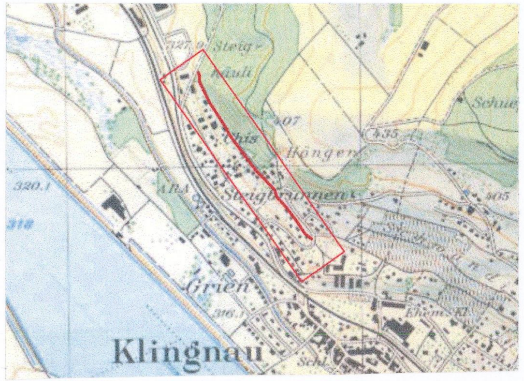

Steig
Hängen
Schue
Steigrummen
Grien
Klingnau
ARA
320.1
318

Mitwirkungsbericht vom 03.03.2003

Vorprüfungsbericht vom 24.07.2002

Öffentliche Planauflage vom 03.09. bis 02.10.2002

Beschlossen vom Gemeinderat am: 03.03.2003

Der Gemeindeammann

Der Gemeindeschreiber

Genehmigung: Genehmigung durch den Regierungsrat
Aarau, den 22. September 2004

Der Staatsschreiber:

Verfasser:	Datum	Entw.	Gez	Gepr	Grösse	Plannummer
IB Schifferli AG Flüestrasse 2 5313 Klingnau	Jan. 96		Sc		30*210	313 07 075
		Rev. a) März 2002: Ergänzungen b) 10.04.2002: 3,20m c) d)				

LEGENDE ZUM ERSCHLIESSUNGSPLAN

1. Genehmigungsinhalt

Es werden folgende farbig angelegten Elemente genehmigt:

▬	rot	Baulinien
─	rot	Zwangsbaulinien
─	rot	Neubau - Baulinien
─	rot	Strassen-/Weglinien: Enteignungsrecht nach §132 BauG
- - - - - -	rot	Wegrecht (kein Ausbau)
GR Datum	blau	Aufzuhebende Strassen-/Weglinien
GR Datum	blau	Aufzuhebende Baulinien
▭	rot	Bereich für Fussweg, Breite...m. Die genaue Lage wird mit der Ueberbauung festgelegt.
B/A_._._.	schwarz	Sichtlinie als Begrenzung der Sichtzonen mit Beobachtungsdista B und Knotensichtweite A.

Der Abstand für Garagen beträgt 5,0 m ab Strassenlinie

2. Orientierungsinhalt

GR Datum	blau	Genehmigte Baulinien mit Genehmigungsdatum
GR Datum	blau	Genehmigte Strassen-/Weglinien mit Genehmigungsdatum
- - - - - -	rot	Projektierte Baulinien, die Gegenstand einer anderen Vorlage si
-------------	rot	Mögliche alternative Strassenlinie
_._._.	braun	Ein- und Ausfahrtsbeschränkungen. Zu- und Wegfahrten nur bei den im Plan bezeichneten Anschlüssen. Bestehende Ein- und Ausfahrten bleiben für die bisherige Nutzung erhalten.
▭	karmin	Hochleistungsstrassen HLS
▭	zinnober	Hauptverkehrsstrassen HVS
▭	orange	Sammelstrassen SS
🟨	gelb	Erschliessungsstrassen ES
▭	dunkelviolett	Fusswege mit beschränktem Fahrverkehr
▭	hellviolett	Gehwege/Fusswege
▭	lila	Radwege/Radstreifen
▭	dkdunkelgrau	Bestehende Gehwege
▨	dunkelgrau	Bestehende Strassen/Wege
▨	grau	Bestehende unbefestigte Wege
▭	hellgrau	Bushaltestellen, Parkplätze, Verkehrsteiler
▭	grün	Grünstreifen, bepflanzte Flächen
▬.▬.▬	schwarz	Zonengrenzen und Zonenbezeichnungen gemäss Zonenplan
▨	blau/violett	Planungsperimeter
─.─	cyan	neue Wasserleitung gemäss Generellem Ausbauprojekt
═	orange	neue Fernwärmeleitung
= = =	orange hell	neue Fernwärmeleitung (Variante)

nz

nd.

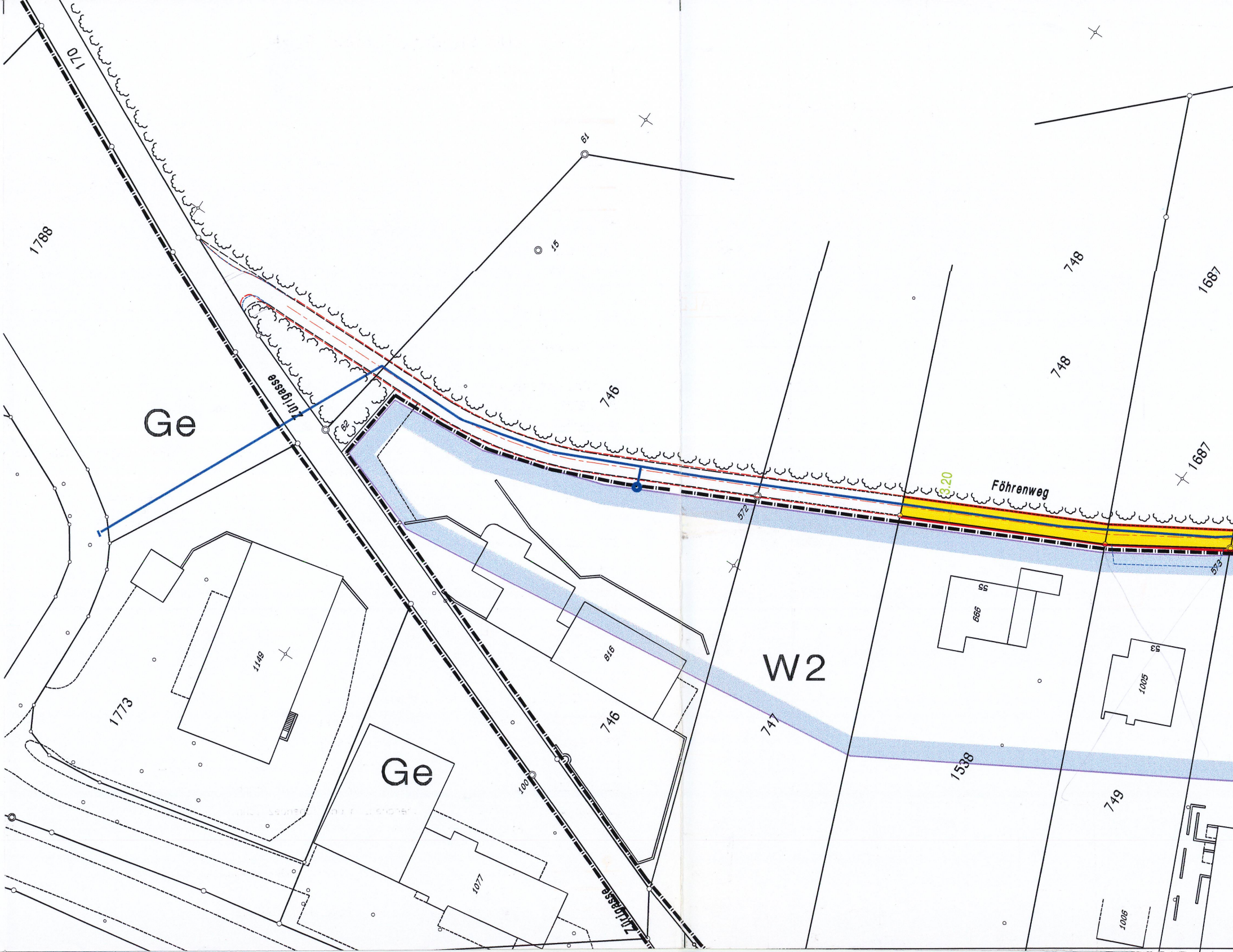

170
1788
61
15
Ge
Zürigasse
62
746
748
748
1687
1687
3.20
Föhrenweg
572
573
55
666
53
1005
1149
1773
Ge
816
746
W2
747
1538
749
100
1077
Zürigasse
1006

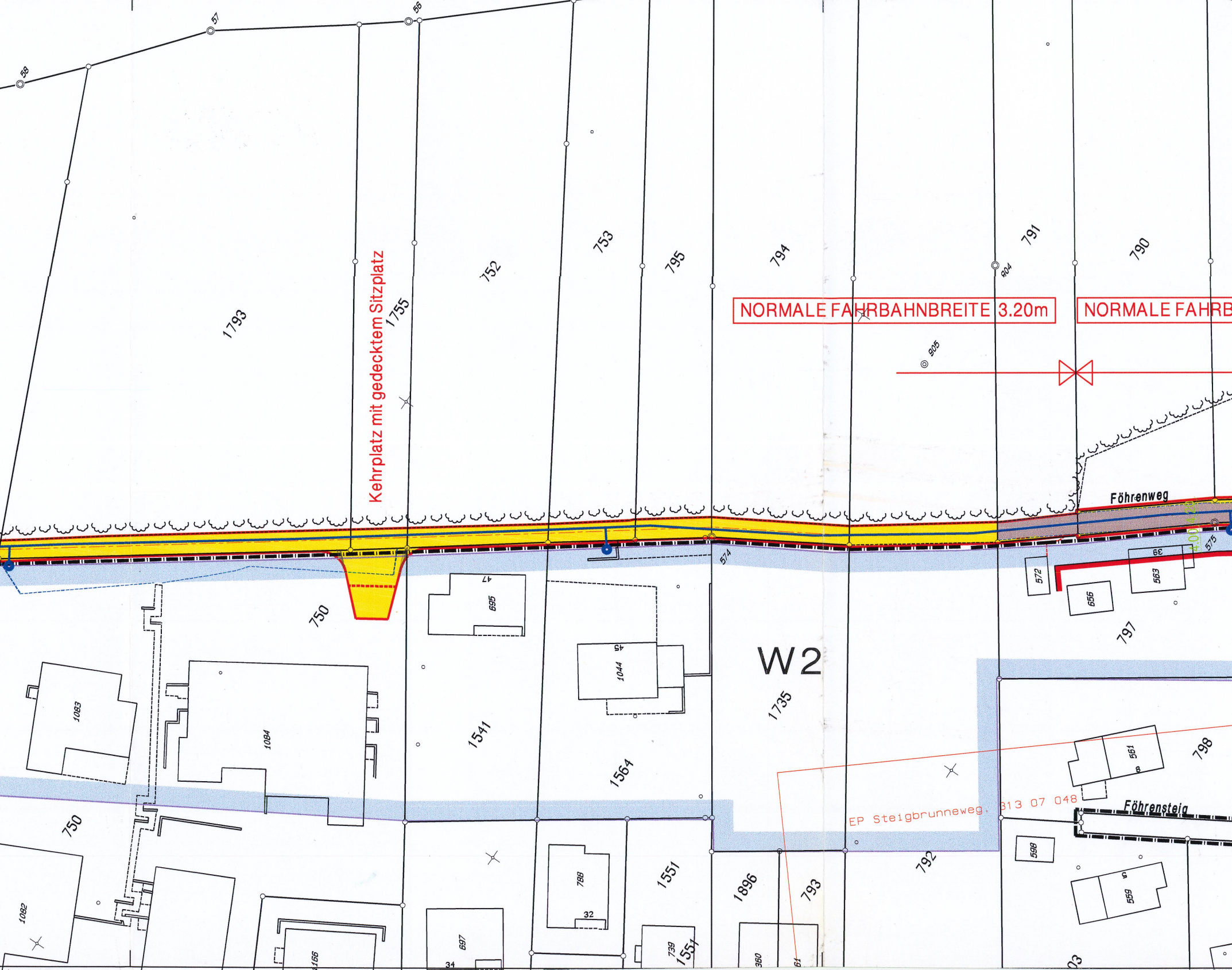
58
57
56
1793
Kehrplatz mit gedecktem Sitzplatz
1755
752
753
795
794
904
791
790
NORMALE FAHRBAHNBREITE 3.20m
NORMALE FAHRB
905
Föhrenweg
4.00
574
575
572
39
563
656
47
695
45
1044
750
W2
1735
797
1083
1084
1541
1564
561
8
798
EP Steigbrunneweg, 313 07 048
Föhrensteig
750
1082
788
32
1551
1896
793
792
598
5
559
697
34
166
739
1551
350
61
03

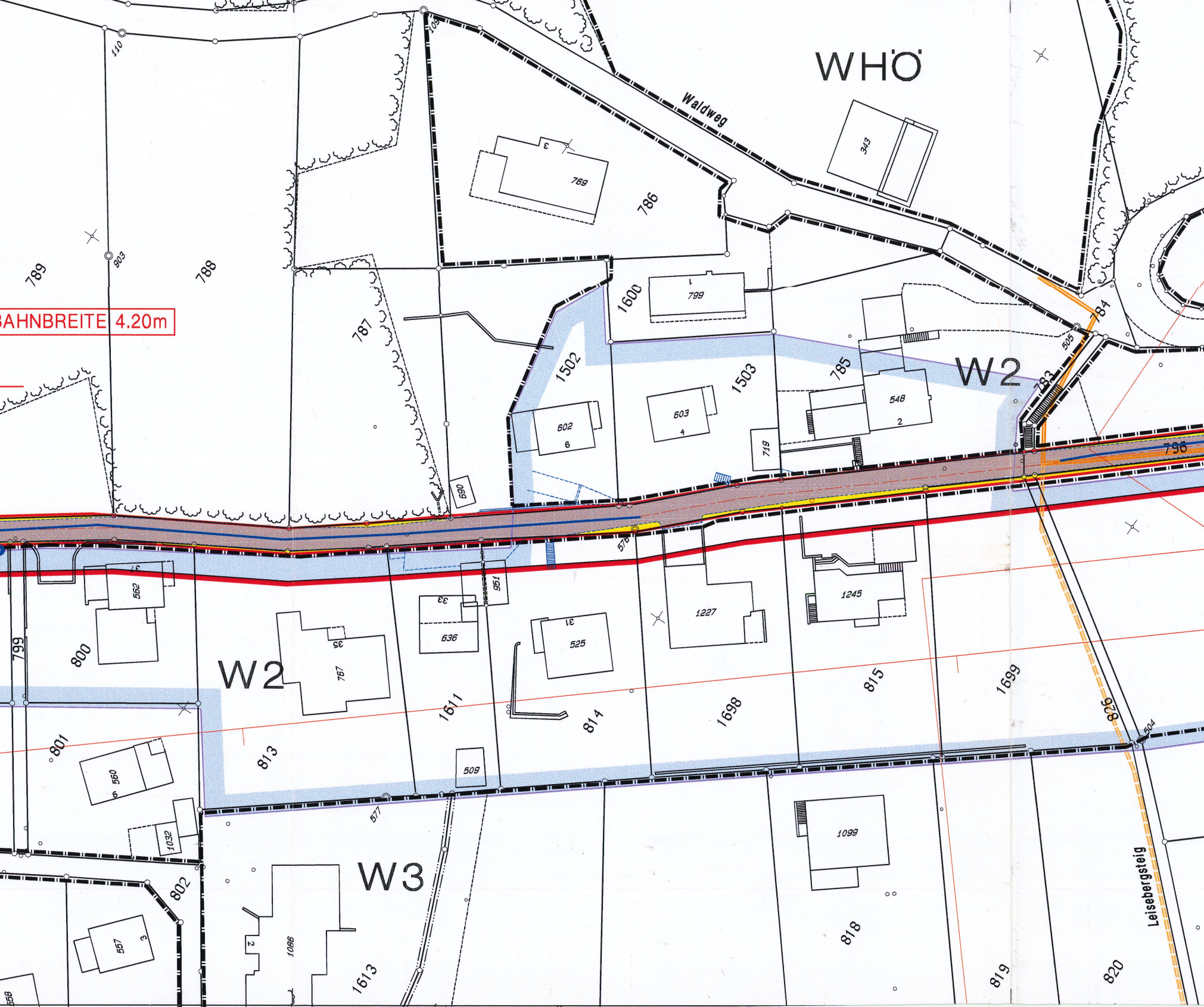
WHÖ
Waldweg
109
110
343
3
769
786
903
789
788
AHNBREITE 4.20m
787
1600
1
799
1502
1503
785
W2
548
2
602
6
603
4
719
690
84
505
783
796
578
37
562
951
33
636
31
525
1227
1245
35
767
799
800
W2
1611
814
1698
815
1699
826
504
801
560
6
813
509
577
1032
1099
W3
802
557
3
2
1086
1613
818
819
820
Leisebergsteig
558

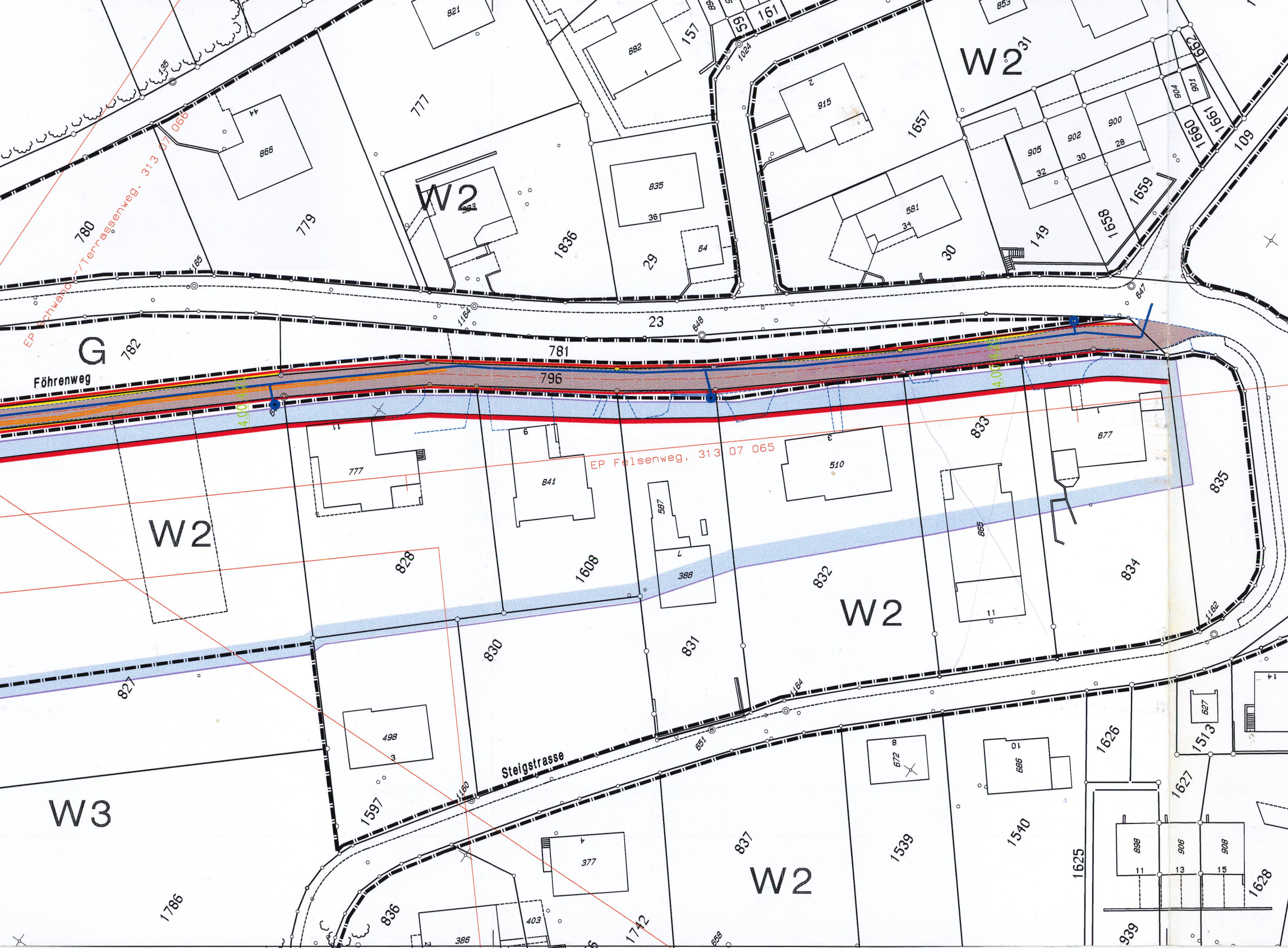
EP Schwand-/Terrassenweg, 313 07 066
EP Felsenweg, 313 07 065
Föhrenweg
Steigstrasse
G
W2
W2
W2
W2
W2
W3
782
781
796
23
780
779
777
1836
29
30
149
1657
1658
1659
1660
1661
1662
109
828
1608
832
833
834
835
827
830
831
1597
1786
836
1742
837
1539
1540
1625
1626
1627
1628
1513
939
865
835
915
581
905
902
900
904
901
882
821
853
157
161
159
777
841
587
388
510
865
677
498
377
403
386
672
686
898
906
908
627
1164
1160
1162
651
648
647
1024
4.00
4.00

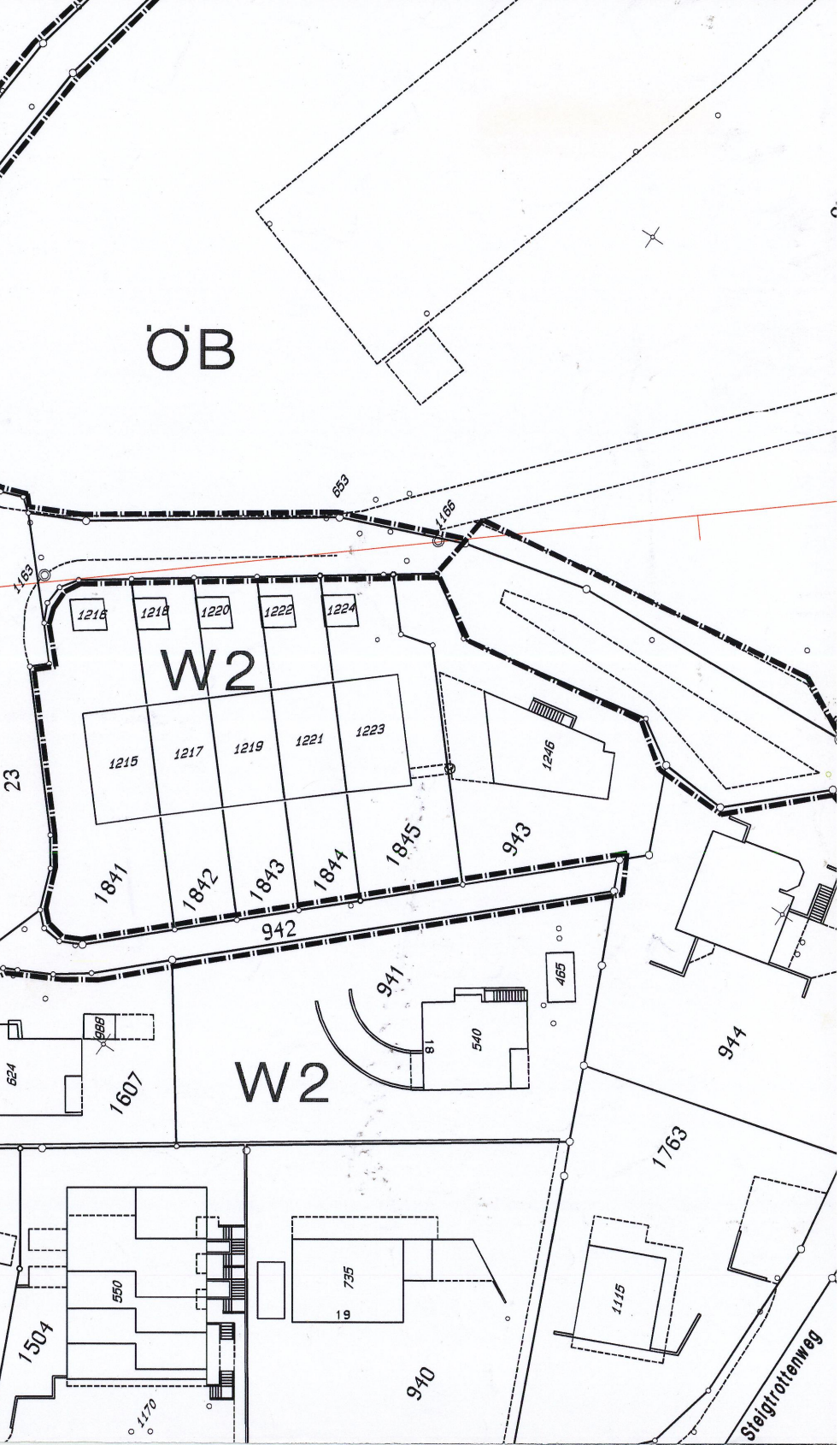
ÖB
653
1166
1163
1216
1218
1220
1222
1224
W2
1215
1217
1219
1221
1223
1246
23
1841
1842
1843
1844
1845
943
942
941
465
18
540
988
624
1607
W2
944
1763
550
735
19
1115
1504
940
1170
Steigtrottenweg