


Erschliessungsplan "Reckenberg - Nord" / Teiländerung

gemäss § 17 BauG

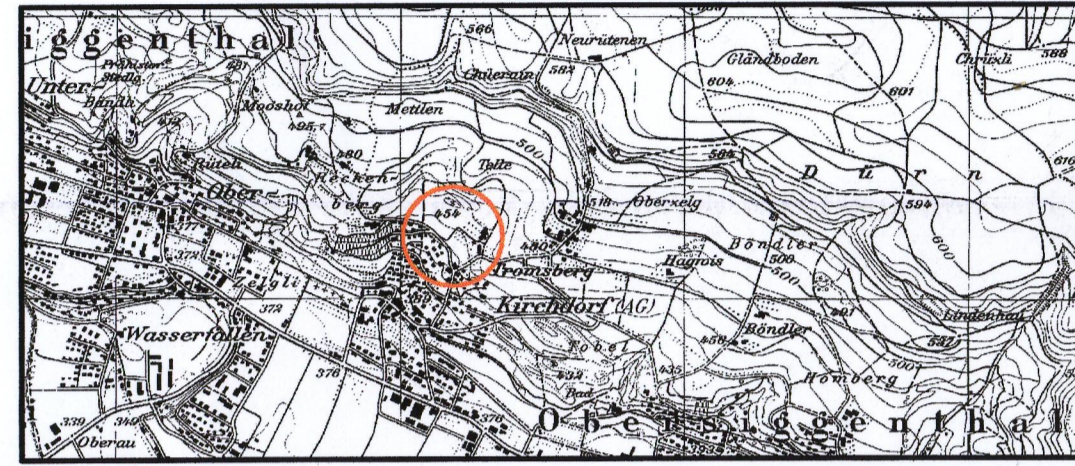
Situationsplan 1:500

Weiterer Bestandteil des Erschliessungsplanes:
- Keine weiteren Bestandteile

Übersicht:



1:25'000



Verfasser: KMP KRÄUCHI, MÖLLER + PARTNER Architektur Etzelmatt 1 Postfach 192 Telefon 056 / 438 0808 Telefax 056 / 438 0828 5430 WETTINGEN	Datum: Juni 2002	Grösse: 84 x 45 cm	Plan-Nr.: 07/216.1
	Entwurf: RS	Geprüft:	Ersetzt Plan vom Nov. 2001

Mitwirkungsbericht vom: 1. Juli 2002
Vorprüfungsbericht vom: 14. März 2002
Öffentliche Auflage vom: 8. April bis 8. Mai 2002
Beschlussen vom Gemeinderat am: 1. Juli 2002

Der Gemeindegamann: *S/V*
Der Gemeindevorsteher: *[Signature]*

Genehmigungsvermerk:
Aarau, den **21. August 2002**

Der Staatsschreiber: *[Signature]*

Planname: EP-Nord-Teil

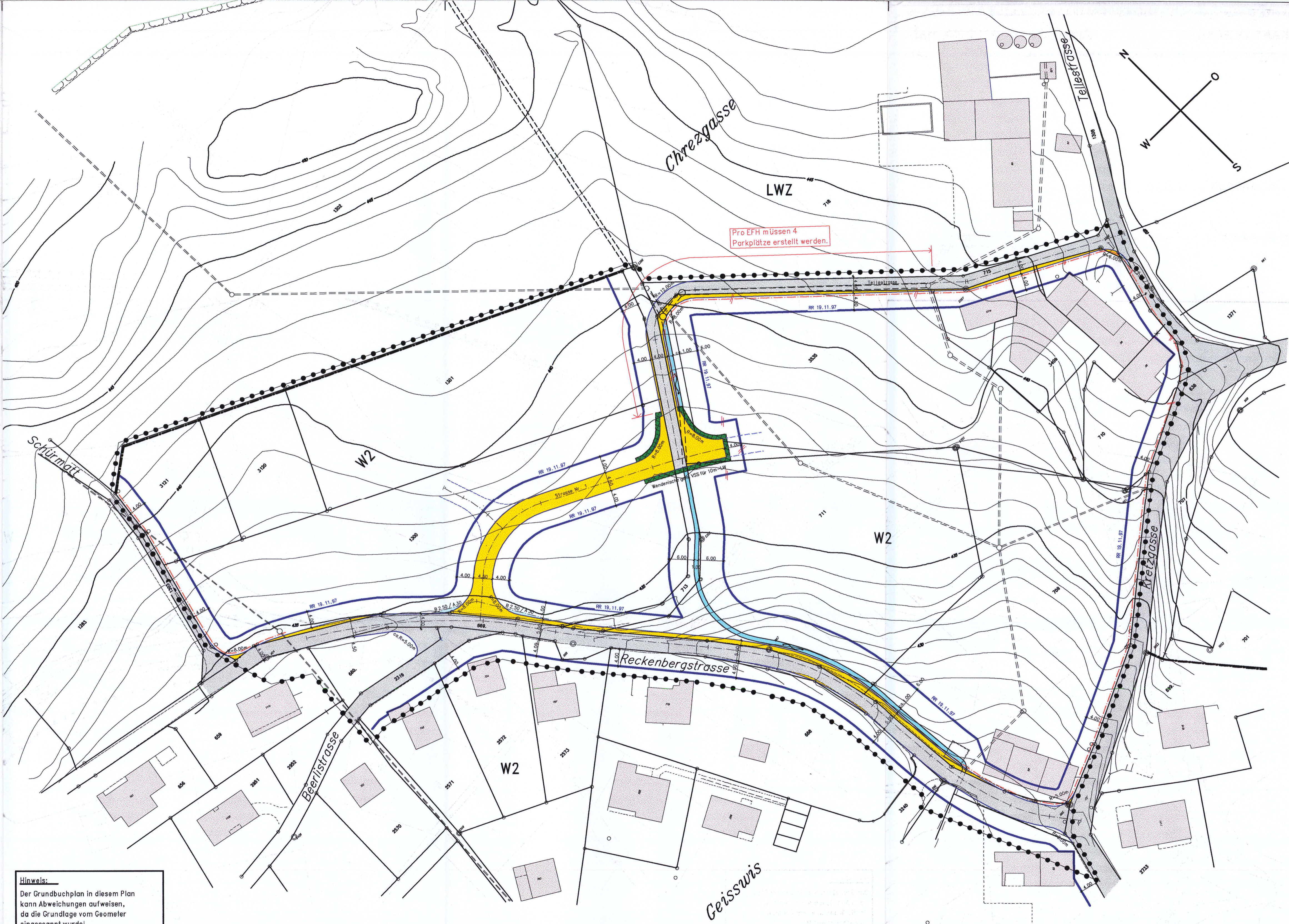
Legende zum Erschliessungsplan

1. Genehmigungsinhalt

- blau Baulinie aufgehoben
- braun Ein- und Ausfahrtsbeschränkungen aufgehoben
- rot Minimalanzahl Parkplätze auf Anstosslänge

2. Orientierungsinhalt


- blau Baulinien
- blau Strassenlinien (Enteignungsrecht, § 132 BauG)
- braun Ein- und Ausfahrtsbeschränkungen (ausgenommen bestehende Ein- und Ausfahrten)
- hellblau Sichtzone mit Beobachtungsdistanz B und Knotensichtweite A
- Servitutfläche: Freiraum für Wendenische
- grau bestehende Strassen / Wege
- hellgelb Erschliessungsstrassen ES
- schwarz Zonengrenzen und Zonenbezeichnungen gemäss Zonenplan
- blau Naturnaher gestalteter neuer Bachverlauf
- Perimeter des Erschliessungsplanes
- Bestehende Strassenränder



Hinweis:
Der Grundbuchplan in diesem Plan kann Abweichungen aufweisen, da die Grundlage vom Geometer eingescannt wurde!

Erschliessungsplan 'Reckenberg - Nord'


gemäss § 17 BauG



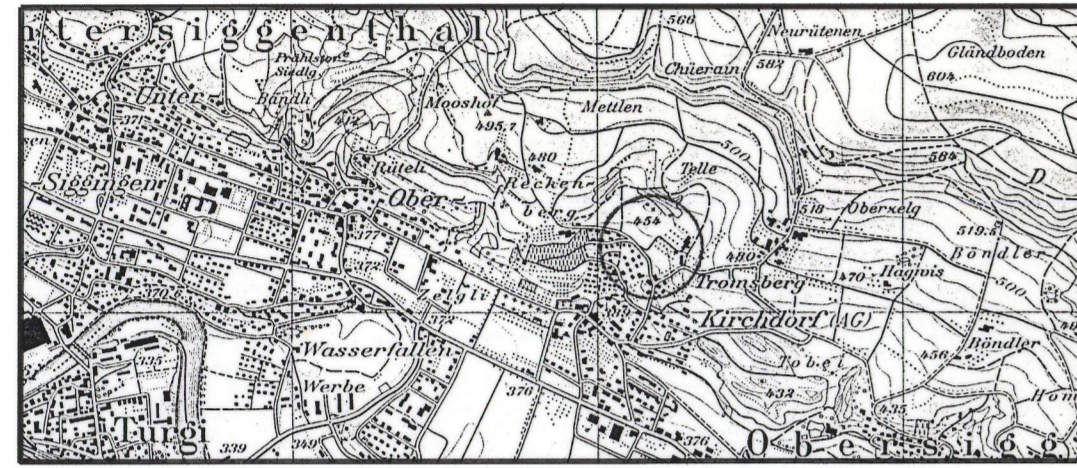
Situationsplan 1:500

Weiterer Bestandteil des Erschliessungsplanes:
- Längsenprofile 1:500/50, Strasse Nr. 1 und 2

Übersicht:



1:25'000



Verfasser: Planungsbüro Gebr. Sonn 5415 Obersiggenthal Tel. 056 / 282 31 53	Datum: Sept. 1996	Grösse: 84 x 45 cm	Plan-Nr.: 07/121.1
Entwurf: PE / RM	Geprüft: PE	Ersetzt Plan vom Febr./Aug. 95 Jan./Juni 96	

Mitwirkungsbericht vom: 25. August 1997
Vorprüfungsbericht vom: 21. August 1996
Öffentliche Auflage vom: 14. Oktober 1996 bis 14. November 1996
Beschlussen vom Gemeinderat am: 25. August 1997

Der Gemeindevorstand: *[Signature]* Der Gemeindevorsteher: *[Signature]*

Genehmigungsvermerk:
Aarau, den **19. November 1997**

Der Staatschreiber: *[Signature]*



Planname: SIT500FB.GTX

Legende zum Erschliessungsplan

1. Genehmigungsinhalt

	rot	Baulinien
	rot	Strassenlinien (Enteignungsrecht, § 132 BauG)
	braun	Ein- und Ausfahrtsbeschränkungen (ausgenommen bestehende Ein- und Ausfahrten)
		Die definitive Gestaltung des Torbereiches erfolgt erst im Rahmen des detaillierten Strassenprojektes
	hellblau	Sichtzone mit Beobachtungsdistanz B und Knotensichtweite A
		Servitutfläche: Freiraum für Wendenische

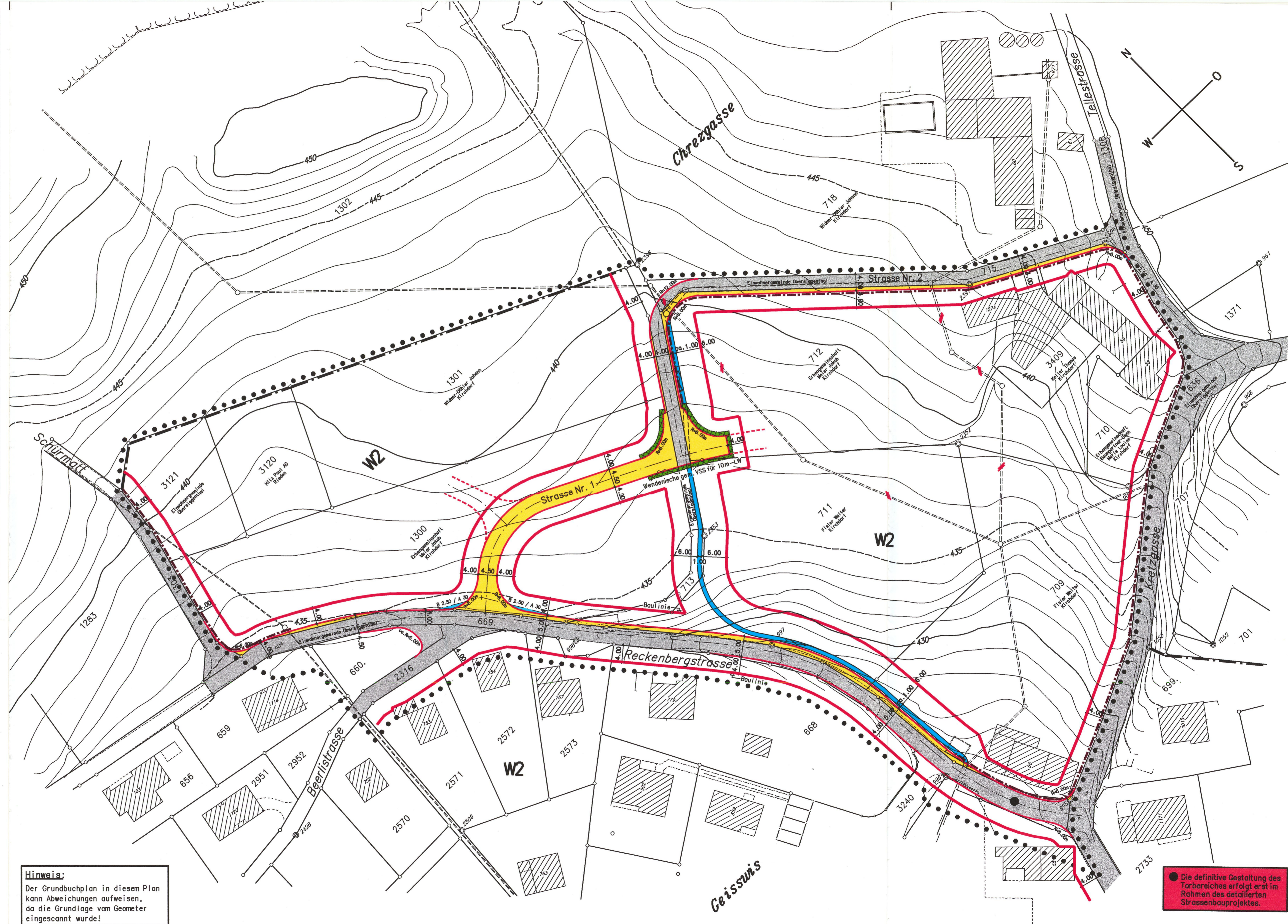
Anmerkung:

- Für das Enteignungsrecht gilt u. a. § 132 BauG
- Mit diesem EP wird der rechtskräftige UpI "Kirchdorf-Nord", vom 23.08.1960 im Bereich des Perimeters aufgehoben.

2. Orientierungsinhalt

	grau	bestehende Strassen / Wege
	hellgelb	Erschliessungsstrassen ES
	schwarz	Zonengrenzen und Zonenbezeichnungen gemäss Zonenplan
	blau	Naturnaher gestalteter neuer Bachverlauf
		Perimeter des Erschliessungsplanes
		Bestehende Strassenränder

Hinweis:
Der Grundbuchplan in diesem Plan kann Abweichungen aufweisen, da die Grundlage vom Geometer eingescannt wurde!



● Die definitive Gestaltung des Torbereiches erfolgt erst im Rahmen des detaillierten Strassenbauprojektes.