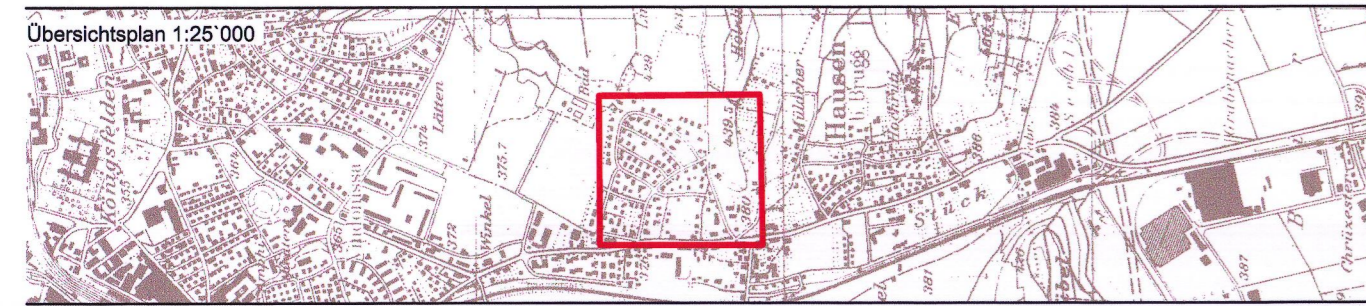




# Änderung / Aufhebung Erschliessungsplan Sohrenmatten, Ehebrunnen, Rüchlig

gemäss § 17 BauG

Situationsplan 1: 1000



Porta + Partner  
Ingenieur- und Planungsbüro  
Mitarbeiter: R. Gipser  
Dipl. Ing. HTL / Planer BSP

Plan Nr. 100P100/4  
Grösse: 60 / 84  
5200 Brugg, 24.09.02

Vom Gemeinderat beschlossen am: 23. September 2002

Der Gemeindevorstand:

*M. Händi*

M. Händi



Der Gemeindevorstand:

*H. Byland*

H. Byland

Genehmigung: Genehmigung durch den Regierungsrat  
Aarau, den 4. Dezember 2002

Der Staatschreiber:

*J. Fick*

## Legende

### 1. Genehmigungsinhalt

hellblau Sichtzone mit Beobachtungsabstand B und Knotensichtweite A

Die Erschliessungspläne Sohrenmatten vom 16.06.1969, 20.08.1974 und Ehebrunnen - Rüchlig vom 29.04.1971 und 19.12.1978 werden gesamthaft aufgehoben.

### 2. Orientierungsinhalt

Perimeter des Erschliessungsplanes

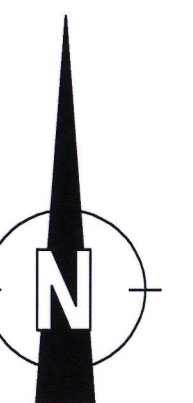
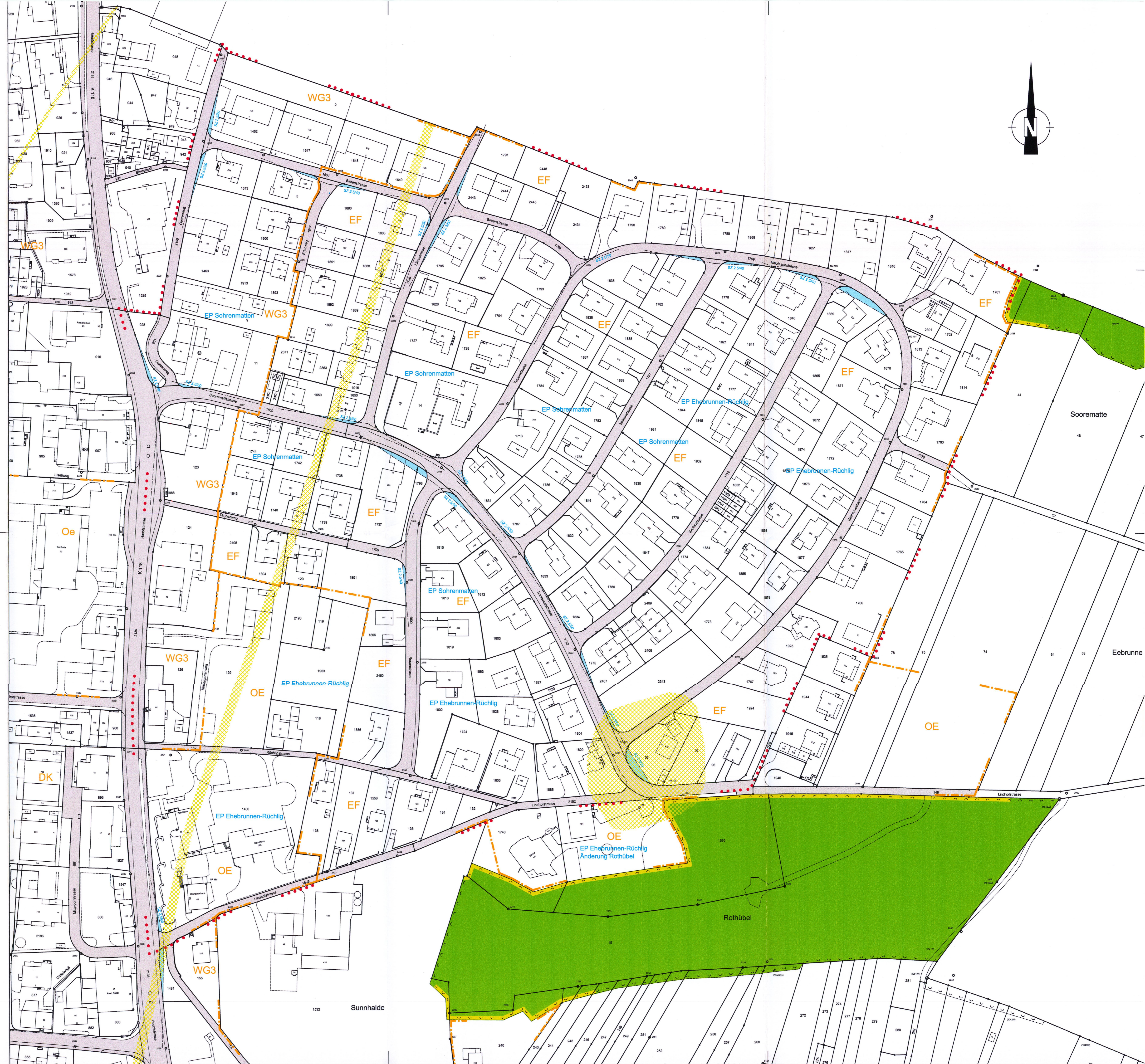
grau bestehende Strassen / Wege

Zonengrenze und Zonenbezeichnung gemäss Zonenplan

Wald

Waldgrenze gemäss § 3 AWaV

Archäologische Fundstellen:  
Meldepflicht bei Bodeneingriffen



Soorematte

Eebrunne

Sunnhalde

Rothübel